COMUNE DI ALSENO

PROVINCIA DI PIACENZA

"Messa in sicurezza di pedoni e ciclisti lungo le strade comunali Molinazzo e Cortina all'interno delle frazioni di Lusurasco e Cortina, compresa la manutenzione straordinaria della pavimentazione stradale".

PROGETTO DEFINITIVO - ESECUTIVO

CORTINA - STRADA CORTINA

PLANIMETRIA INDIVIDUAZIONE STRALCI DI LAVORO

Proprieta':	COMUNE DI ALSENO Piazza XXV Aprile, 1 29010 Alseno (PC)
Tavola n.: **B**	PLANIMETRIA — Scala: 1:200
Data: NOVEMBRE 2022	**LAYOUT DI CANTIERE**

Studio tecnico
BERTARELLI geometra MARCO
Via Don Bruschi, n° 15
29010 Pontenure (PC)
Cell.: 329.7490751
E-mail: marcobertarelli.mb@gmail.com

A norma di legge il presente disegno non potrà essere riprodotto ne consegnato a terzi ne utilizzato per scopi diversi da quello di destinazione senza l'autorizzazione del tecnico di cui sopra che ne detiene la proprietà

LAYOUT CANTIERE

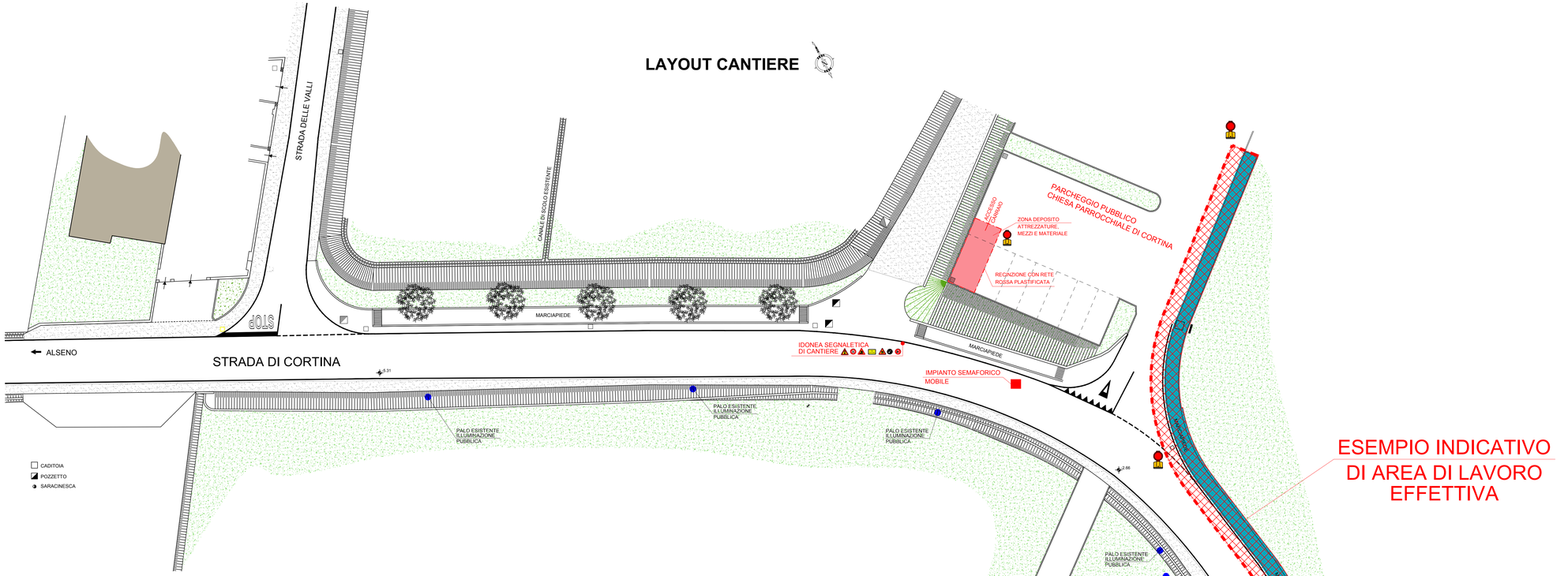

ESEMPIO INDICATIVO
DI AREA DI LAVORO
EFFETTIVA

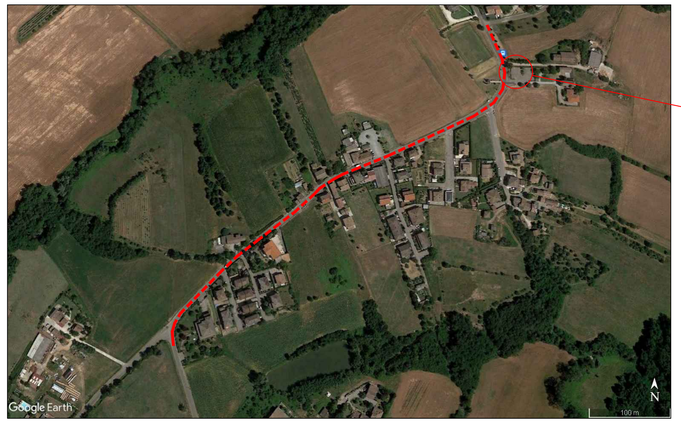



LEGENDA STRALCIO TIPO:

- AREA OGGETTO DELLE LAVORAZIONI
- AREA DI CANTIERE OPERATIVA OPPORTUNAMENTE SEGREGATA A SECONDA DEI VARI STRALCI DI LAVORO
- RECINZIONE MOBILE DI CANTIERE E PER SEPARAZIONE AREA DI CANTIERE DA SEDIME STRADALE DA RIPOSIZIONARE IN BANCHINA DURANTE LE ORE NOTTURNE O DI FERMO DEL CANTIERE
- SEGNALATORE LAMPEGGIANTE PER LE ORE NOTTURNE O DI FERMO DEL CANTIERE
- AREA DI CANTIERE DESTINATA A DEPOSITO ATTREZZATURE, MEZZI E MATERIALE

NOTE DI CANTIERIZZAZIONE:

1) VERRA' GARANTITO DALL'IMPRESA IL TRANSITO DEI PEDONI, EVENTUALMENTE ASSISTITI CON MOVIERI

2) VERRA' GARANTITO SEMPRE IL DOPPIO SENSO DI CIRCOLAZIONE DURANTE LE LAVORAZIONE MEDIANTE IMPIANTO SEMAFORICO MOBILE

3) LE OPERE VERRANNO ESEGUITE PER PER STRALCI CONSECUTIVI CON AREE DI CANTIERE EFFETTIVE SFALSATE SPAZIALMENTE PER GARANTIRE AI RESIDENTI LA FRUIBILITA' DI PARTE DEI MARCIAPIEDI

4) LE LAVORAZIONI PREVEDONO DI COMPLETARE UN INTERO STRALCIO, AD ECCEZIONE DEGLI ASFALTI, PRIMA DI OPERARE IN QUELLO SUCCESSIVO

COMUNE DI ALSENO
Frazione CORTINA

TRATTO INTERESSATO "STRADA CORTINA"