









Carta del rischio diga - Tav. 2







Legenda

-  Collasso della diga
-  Massima portata degli scarichi
-  Area urbanizzata interessata
-  Limite del Comune di Alseno



impianti per la trasmissione e la distribuzione dell'energia elettrica

-  linea ad alta tensione 132 KV terna singola
-  linea a media tensione 15 KV terna singola cavo aereo
-  linea a media tensione 15 KV terna singola cavo interrato
-  cabina elettrica




rete di distribuzione delle acque potabili

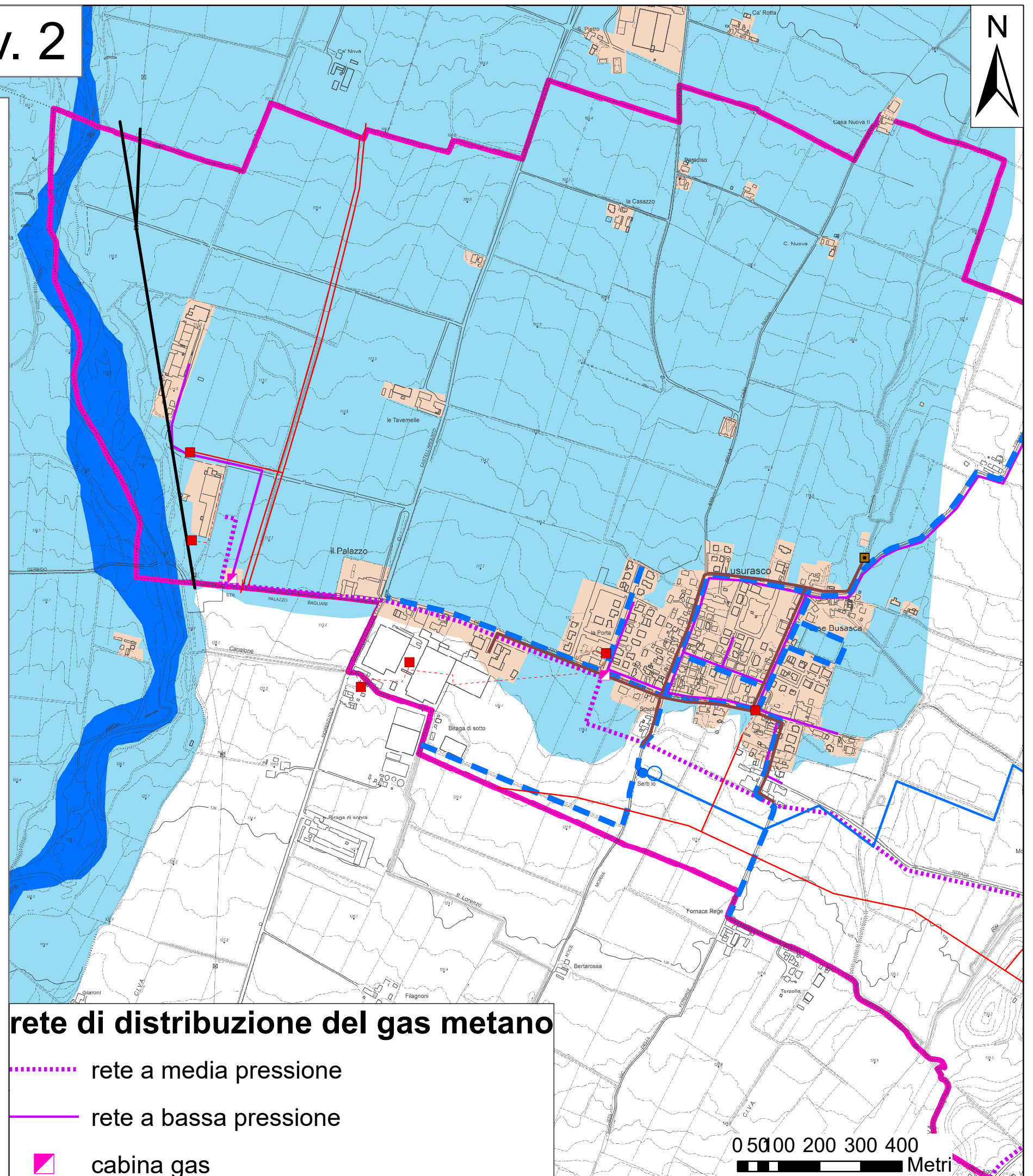
-  condotta di alimentazione dei serbatoi
-  rete di distribuzione principale
-  pozzo di alimentazione
-  serbatoio di stoccaggio

rete fognaria

-  collettore fognario principale
-  impianto di depurazione delle acque reflue

rete di distribuzione del gas metano

-  rete a media pressione
-  rete a bassa pressione
-  cabina gas



0 50 100 200 300 400
Metri