

Comune di Alseno

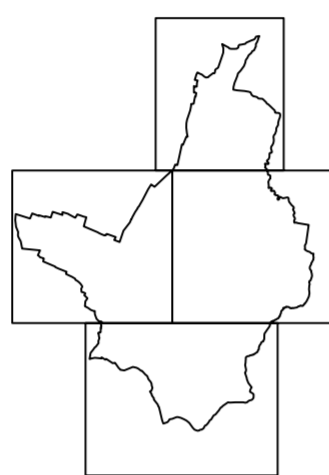
Piano Regolatore Generale 1989

Legenda delle cartografie di Modalità di Attuazione

scala 1:5.000




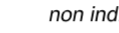
Architetto GIUSEPPE TACCHINI


Pontedell'Olio, loc. Casa Nova Bordi Torrano (Piacenza)








Legenda "Modalità di Attuazione"

PROCEDIMENTI INERENTI L'ATTUAZIONE DEL P.R.G.

-  Perimetro dei centri abitati (art. 5 punto 2)
-  Perimetro dei centri edificati (art. 5 punto 2)
-  Perimetro del territorio urbanizzato (art. 5 punto 3)
-  *non ind.* Perimetro delle Zone di recupero del patrimonio edilizio esistente (art. 5 punto 4)

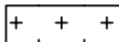
-  Inizio centri abitati (art. 16 punto 4)

VINCOLI E LIMITAZIONI ALL'EDIFICABILITÀ


-  AP Acque pubbliche (art. 16 punto 1)
-  Zone sottoposte a vincolo idrogeologico (art. 16 punto 1)
-  Edifici di interesse storico-artistico (art. 16 punto 2)
-  Zone sottoposte a vincoli paesaggistici (art. 16 punto 3)
-  Fasce di rispetto stradale (art. 16 punto 4)


A/SS/SR A= autostrade SS= strade statali SR= strade regionali SP= strade provinciali SC= strade comunali SV= strade vicinali d'uso pubblico

-  Fasce di rispetto alle sedi ferroviarie (art. 16 punto 6)

-  Zone di rispetto ai cimiteri (art. 16 punto 7)


-  Fasce di rispetto ai pozzi idrici comunali (art. 16 punto 9)

-  Fasce di rispetto agli elettrodotti di tensione superiore a 15 mila volts (art. 16 punto 14)

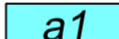
-  Cabine di trasformazione media tensione/bassa tensione (art. 16 punto 14)


-  Impianti fissi di telefonia mobile (art. 16 punto 14)



PREVISIONI DELLA PIANIFICAZIONE SOVRACOMUNALE



-  Parco Regionale dello Stirone (art. 20 punto 3)


Zone comprese nel P.T.C.P. (art. 16 punto 12)

-  a1 A1 alveo inciso (art. 14 P.T.C.P.)

-  a2 A2 alveo di piena (art. 14 P.T.C.P.)

-  b1 Zona B1 di conservazione del sistema fluvial,
-  b3 Zona B3 ad elevato grado di antropizzazione (artt. 15, 15.1, 15.2 e 15.3 P.T.C.P.)


-  c1 Zona C1 extraarginale o protetta da infrastrutture lineari e
-  c2 Zona C2 non protetta da difese idrauliche (art. 16 P.T.C.P.)

-  za Zona di particolare interesse paesaggistico-ambientale (art. 18 P.T.C.P.)


-  zn Zona di tutela naturalistica (art. 20 P.T.C.P.)

ALTRE SPECIFICAZIONI

-  Zone per attività estrattive (art. 19 punto 7)

-  Zone vulnerabili definite dal Piano Territoriale Regionale per il risanamento e la tutela delle acque (art. 15 punto 3)

-  Limiti delle fasce A, B, C del Piano Stralcio per l'Assetto Idrogeologico (PAI)

-  Aree di esondazione e dissesto morfologico di carattere torrentizio previste dal PAI