
















LEGENDA

ASPETTI STRUTTURANTI IL TERRITORIO

-  Confine comunale
-  Limite territorio urbanizzato
-  Ambiti di ampliamento degli insediamenti residenziali ed altre attività compatibili
-  Ambiti destinati a nuovi insediamenti produttivi inquinanti
-  Ambiti riservati all'ampliamento di attività produttive esistenti
-  Nuovi collegamenti viari
-  Interventi di miglioramento della sicurezza di incroci stradali

ZONE DI VULNERABILITA' IDROGEOLOGICA - ART. 31 DELLE NORME DI ATTUAZIONE

- Fontanili e relative fasce di tutela (art. 31 punto 1)
-  Fontanile (nel riquadro la numerazione del censimento esplicitato nel Quadro Consuntivo del PSC)
 -  Zona di tutela degli ambienti naturali dei fontanili
 -  Zona di tutela dei fontanili: divieto di spargimento di reflui zootecnici e fanghi di qualsiasi provenienza
 -  Zona di tutela dei fontanili: divieto di prelievo di acque dagli acquiferi AD-A1
- Sorgenti di acqua dolce (art. 31 punto 2)
-  Sorgente (a) estiva, (b) attiva; nel riquadro la numerazione delle sorgenti descritte nel Quadro Consuntivo
- Zone di tutela assoluta e di rispetto ai pozzi idrici ad uso acquedottistico (art. 31 punto 3)
-  Pozzo ad uso acquedottistico (nel riquadro la denominazione del pozzo)
 -  Zone di tutela assoluta e di rispetto dei pozzi idrici ad uso acquedottistico
- Zone di vulnerabilità da nitrati (art. 31 punto 4)
-  Zone di vulnerabilità da nitrati (ZVN)
- Zone di ricarica diretta e indiretta degli acquiferi (art. 31 punto 5)
-  Settore di ricarica tipo A - Ricarica diretta
 -  Settore di ricarica tipo B - Ricarica indiretta
 -  Settore di ricarica tipo C - Alimentazione dei settori di tipo A e B
 -  Settore di ricarica tipo D - Alimentazione laterale subalvea
- Aree di tutela idrogeologica e paesaggistica (art. 31 punto 6)
-  Zona di tutela dei corpi idrici superficiali e sotterranei
 -  Zone di vulnerabilità intrinseca alta, elevata ed estremamente elevata dell'acquifero superficiale
 -  Zone con falda subaffiorante

