
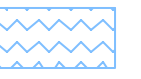
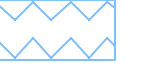




LEGENDA


Piano stratico per l'Assetto Idrologico. Interventi sulla rete idrografica e sui versanti. Autorità di bacino del fiume Po

-  Fascia di deflusso della piena (fascia A)
-  Fascia di esondazione (fascia B)
-  Area di inondazione per piena catastrofica (fascia C)


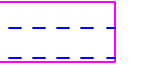






Piano Regionale Integrato Trasporti (PRIT)

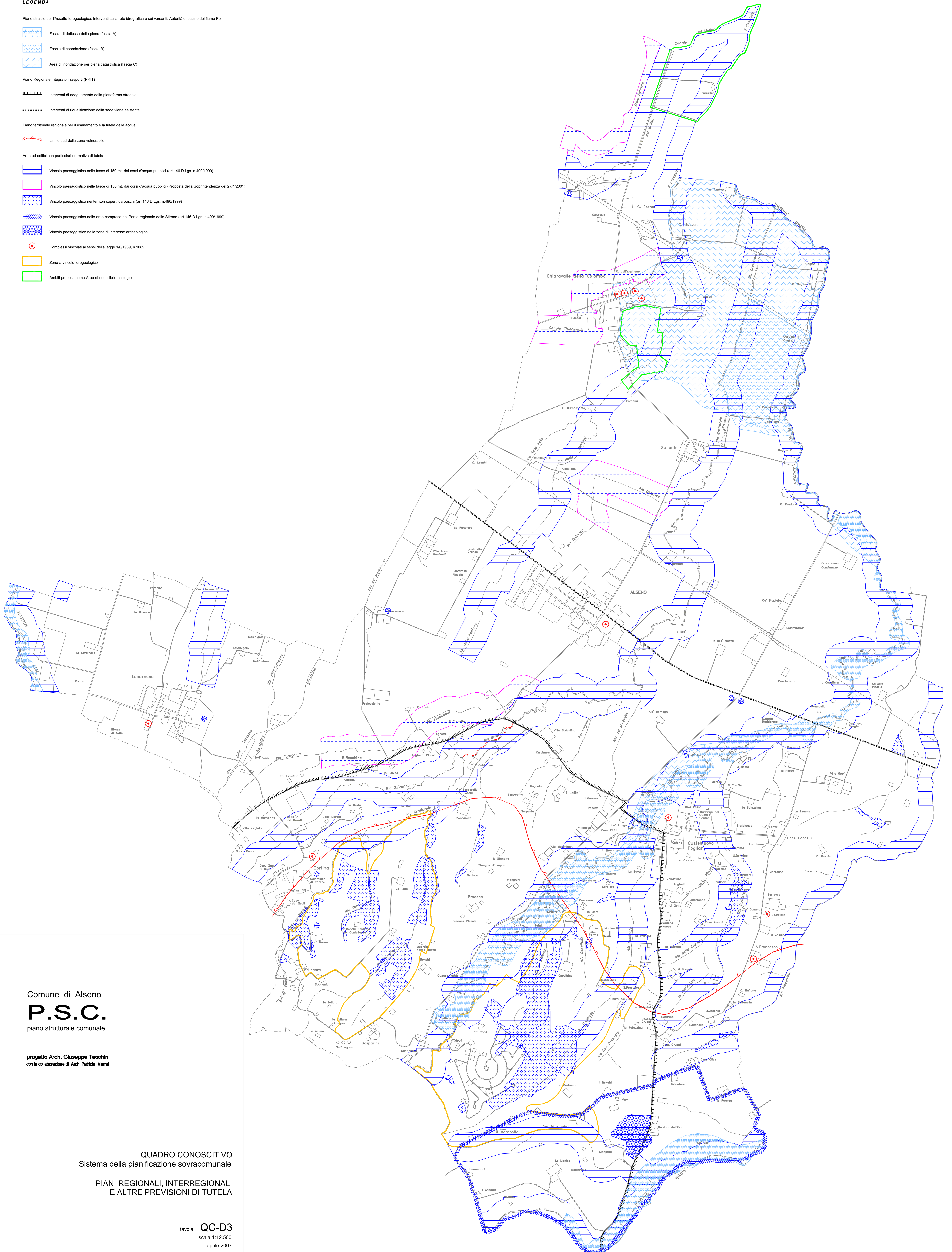
-  Interventi di adeguamento della piattaforma stradale
-  Interventi di riqualificazione della sede viaria esistente

Piano territoriale regionale per il risanamento e la tutela delle acque

-  Limite sud della zona vulnerabile

Aree ed edifici con particolari normative di tutela

-  Vincolo paesaggistico nelle fasce di 150 mt. dai corsi d'acqua pubblici (art.146 D.Lgs. n.490/1999)
-  Vincolo paesaggistico nelle fasce di 150 mt. dai corsi d'acqua pubblici (Proposta della Soprintendenza del 27/4/2001)
-  Vincolo paesaggistico nei territori coperti da boschi (art.146 D.Lgs. n.490/1999)
-  Vincolo paesaggistico nelle aree comprese nel Parco regionale dello Storno (art.146 D.Lgs. n.490/1999)
-  Vincolo paesaggistico nelle zone di interesse archeologico
-  Complessi vincolati ai sensi della legge 1/6/1939, n.1089
-  Zone a vincolo idrogeologico
-  Ambiti proposti come Area di riequilibrio ecologico



Comune di Alseno
P.S.C.
 piano strutturale comunale

progetto Arch. Giuseppe Tiochini
 con la collaborazione di Arch. Patrizia Marri

QUADRO CONOSCITIVO
 Sistema della pianificazione sovcomunale
 PIANI REGIONALI, INTERREGIONALI
 E ALTRE PREVISIONI DI TUTELA

tavola **QC-D3**
 scala 1:12.500
 aprile 2007