



# Legenda

## Pericolosità da alluvione del reticolo principale e secondario collinare e montano


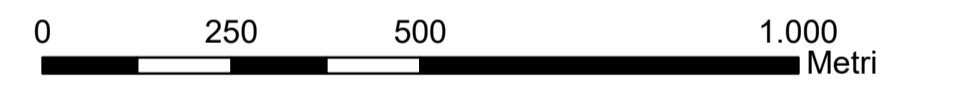
- Alta - tempi di ritorno inferiori ai 50 anni
- Media - tempi di ritorno tra i 50 e i 200 anni
- Bassa - tempi di ritorno superiori ai 200 anni
- area allagata

- varco
- idrante
- reticolo idrografico
- stabilimento industriale

- ### Allevamenti
- bovini
  - equini
  - ovini o caprini
  - suini
  - avicoli

- ### Viabilità
- autostrada
  - strada statale
  - strada provinciale
  - ponte principale
  - strada comunale
  - altra strada
  - ferrovia
  - sottopasso

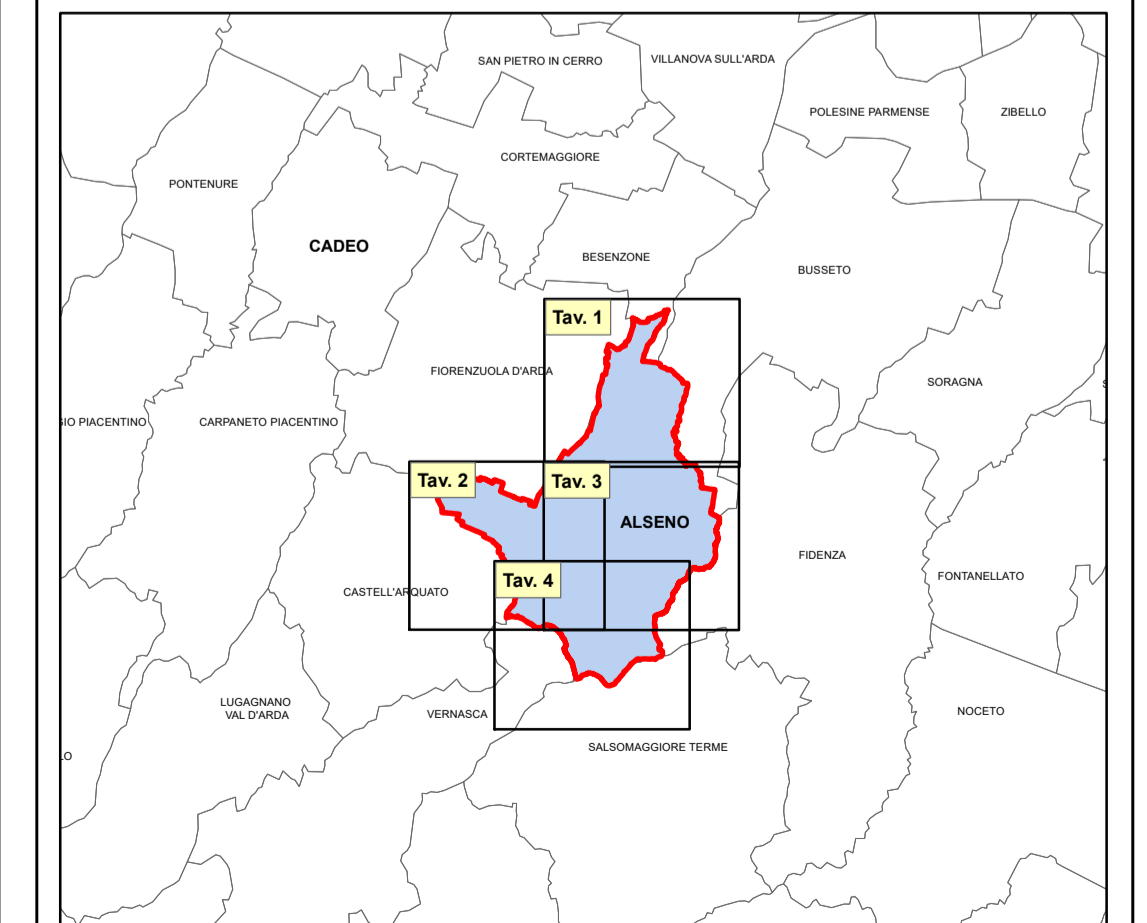
- ### Strutture ed aree di emergenza
- COC
  - area di accoglienza
  - area di accoglienza coperta
  - area di ammassamento
  - area di attesa
  - magazzino comunale
  - Carabinieri
  - limite del Comune di Alseno



## Piano di Protezione Civile del Comune di Alseno

### Carta della pericolosità da alluvione del reticolo principale: Tav. 1

Scala 1: 10.000



## CARTA DEL MODELLO DI INTERVENTO

### RISCHIO IDRAULICO

