




Legenda

 Aree di possibile evoluzione delle frane attive


Frane attive


 a1b - Deposito di frana attiva

 a1d - Deposito di frana attiva per colamento di fango


 a1g - Deposito di frana attiva complessa


Viabilità

 strada provinciale

 limite del comune di Alseno

Frane quiescenti

 a2b - Deposito di frana quiescente per scivolamento

 a2d - Deposito di frana quiescente per colamento di fango

 a2g - Deposito di frana quiescente complessa

 strada comunale

Fenomeni franosi

0 125 250 500 Metri